

# Handmade creations by Sabrina SPEZIAL

📍 55767 Siesbach



## Ihr Kartenvorteil

Inhaber der swt-Vorteilskarte erhalten 15% Rabatt ab einem Bestellwert von 20 Euro (Code: OIEPARTNER15) und ein Paar Ohrstecker gratis (Zufallsprinzip der Farbe, Form, etc.).

## Beschreibung

"Handmade Creations by Sabrina" bietet eine vielfältige Auswahl an handgefertigten Produkten für verschiedene Anlässe. Das Sortiment umfasst Schmuckstücke aus Fimo, Makramee und Draht, sowie einzigartige DNA-Schmuckstücke, die Muttermilch, Haare und mehr enthalten. Darüber hinaus bieten wir Hundeleinen, -halsbänder und -geschirre, Accessoires wie Geldbeutel und Taschen, personalisierte Tassen, dekorative Artikel und vieles mehr an. Besuchen Sie die Homepage, um mehr über Sabrinas Geschichte und Ihre Produkte zu erfahren.

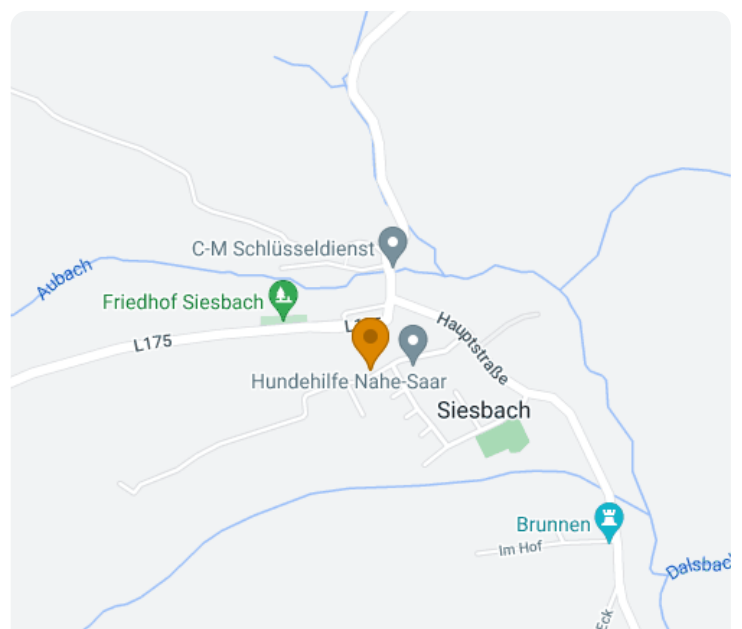
## Über den Anbieter

### Handmade creations by Sabrina

Schützenstraße 17  
55767 Siesbach

[Route planen](#)

### Weitere Informationen



Telefon: +4915566425424



E-Mail: [mail@handmade-creations-by-sabrina.de](mailto:mail@handmade-creations-by-sabrina.de)

Internet: <https://www.handmade-creations-by-sabrina.de/>


## Anfahrt

Von: 72072 Tübingen-Derendingen, Deutschland


Nach: Schützenstraße 17, 55767 Siesbach, Deutschland

 3 Stunden, 20 Minuten (279 km)


[Auf Google Maps ansehen](#) 

 Richtung **Nordwesten**  
3 Minuten (1,1 km)


---

 **Rechts** abbiegen auf **Weinbergstraße**  
1 Minute (1,0 km)


---

 **Links** abbiegen auf **Raichbergstraße**  
1 Minute (0,3 km)


---

 **Rechts** abbiegen auf **Primus-Truber-Straße**  
2 Minuten (0,6 km)


---

 **Rechts** abbiegen auf **Heinlenstraße**  
1 Minute (0,3 km)


---

 **Links** abbiegen auf **Hechinger Str./B27**  
Weiter auf B27  
20 Minuten (31,3 km)

---

 Ausfahrt Richtung **Vaihingen-Möhringen**  
1 Minute (1,2 km)

---

 Leicht **links** abbiegen auf **A8**  
9 Minuten (14,1 km)

- 
- ↑ **Links** halten, auf **A8** bleiben und der Beschilderung für **Karlsruhe/Basel/Leonberg - W** folgen  
34 Minuten (53,7 km)
- 
- ↑ Am Autobahnkreuz **41-Dreieck Karlsruherechts** halten und den Schildern **A5** in Richtung **Frankfurt/Mannheim/Landau (Pfalz)/Karlsruhe** folgen  
1 Minute (2,0 km)
- 
- ↑ Bei Ausfahrt **45-Karlsruhe-Mitte** Richtung **Karlsruhe/Mitte/Landau/Pfalz** fahren  
1 Minute (0,2 km)
- 
- ↑ Die Auffahrt Richtung **KA-Mitte/Karlsruhe/Landau (Pfalz)** nehmen  
1 Minute (0,4 km)
- 
- ↑ Auf **Südtangente** fahren  
5 Minuten (6,6 km)
- 
- ↑ Weiter auf **B10**  
7 Minuten (8,2 km)
- 
- ↑ Weiter auf **A65**  
15 Minuten (24,3 km)
- 
- ↑ Bei Ausfahrt **15-Landau-Nord** auf **B10** in Richtung **Landau-Nord/Pirmasens/Annweiler** fahren  
1 Minute (0,6 km)
- 
- ↑ Weiter auf **B10**  
39 Minuten (49,4 km)
- 
- ↑ Bei Ausfahrt **A62** Richtung **Trier/Kaiserslautern/Landstuhl/A6** fahren  
39 Minuten (63,2 km)
- 
- ↑ Bei Ausfahrt **4-Birkenfeld** auf **B41** in Richtung **Birkenfeld/Hoppstädt.-Weiersb/Namborn/Nohfelden** fahren  
1 Minute (0,7 km)
- 
- ↑ Weiter auf **B269/B41**  
Weiter auf B41  
15 Minuten (16,4 km)
- 
- ↩ **Links** abbiegen auf **Hochwaldstraße**

1 Minute (0,4 km)

---

↑ Weiter auf **K19**  
1 Minute (1,3 km)

---

↑ Weiter auf **Hauptstraße/K19**  
2 Minuten (1,4 km)

---

↶ **Links** abbiegen auf **Schützenstraße**  
Das Ziel befindet sich auf der rechten Seite  
1 Minute (0,2 km)

---