

Wupper-Kanu-Touren unter der Leitung von Thomas Becker

10 %

📍 42699 Solingen



Ihr Kartenvorteil

Bei Vorlage der swt-Vorteilskarte erhalten Sie einen **Preisnachlass von 10 %** auf Kanutouren.

Beschreibung

Unter der Leitung von Thomas Becker (u.a. 4-maliger Weltmeister und Olympia Bronze-Gewinner im Kanu-Slalom sowie ausgebildeter B-Trainer) und seinem Team, erlernen Sie von Anfang an richtig Kanu zu fahren. So erleben Sie die idyllische Wupperlandschaft aus bisher unbekannter Perspektive hautnah.

Die Touren werden, je nach Gruppengröße, auch auf den Flüssen Sieg, Rur, Erft und Rhein angeboten. Treffpunkt ist an den jeweiligen Startpunkten der Kanutour.

Das wird geboten: Geführte Kanutouren, Betriebs-, Familien und Klassenausflüge, Kajak- und Kanadierschulung und Teambuilding Maßnahmen. Näheres zu den aktuellen Angeboten, Terminen und Neuigkeiten finden Sie auf der Internetseite.

Über den Anbieter

Wupper-Kanu-Touren

Treffpunkt ist an den jeweiligen Startpunkten der Kanutour



Hagedornweg 6a
42699 Solingen

 [Route planen](#)



Weitere Informationen

Telefon: +49 212 26 42 705

Faxnummer: +49 212 26 42 707


E-Mail: thomasbecker@wupperkanutouren.de

Internet: <https://wupperkanutouren.de/>


Anfahrt


Von: 72072 Tübingen-Derendingen, Deutschland


Nach: Hagedornweg 6A, 42699 Solingen, Deutschland


 4 Stunden, 36 Minuten (426 km)


[Auf Google Maps ansehen](#) 


 Richtung **Nordwesten**
3 Minuten (1,1 km)

 **Rechts** abbiegen auf **Weinbergstraße**
1 Minute (1,0 km)

 **Links** abbiegen auf **Raichbergstraße**
1 Minute (0,3 km)

 **Rechts** abbiegen auf **Primus-Truber-Straße**
2 Minuten (0,6 km)

 **Rechts** abbiegen auf **Heinlenstraße**
1 Minute (0,3 km)

 **Links** abbiegen auf **Hechinger Str./B27**

Weiter auf B27

20 Minuten (31,3 km)

↗️ Ausfahrt Richtung **Vaihingen-Möhringen**

1 Minute (1,2 km)

↖️ Leicht **links** abbiegen auf **A8**

9 Minuten (14,1 km)

↑ **Links** halten, auf **A8** bleiben und der Beschilderung für **Karlsruhe/Basel/Leonberg - W** folgen

34 Minuten (53,7 km)

↗️ Am Autobahnkreuz **41-Dreieck Karlsruherechts** halten und den Schildern **A5** in Richtung **Frankfurt/Mannheim/Landau (Pfalz)/Karlsruhe** folgen

1 Stunde, 3 Minuten (105 km)

↑ Weiter auf **E35**

1 Minute (0,9 km)

↑ **E35** verläuft leicht nach **links** und wird zu **A67/E35**

13 Minuten (22,1 km)

↑ Am Autobahnkreuz **1-Mönchhof-Dreieck** den Schildern **A3** in Richtung **Köln/Wiesbaden** folgen

46 Minuten (77,9 km)

↑ Weiter auf **A3**

1 Stunde, 5 Minuten (107 km)

↗️ Am Autobahnkreuz **21-Dreieck Langenfeldrechts** halten und den Schildern **A542** in Richtung **Leichlingen/Monheim/Langenfeld** folgen

1 Minute (1,4 km)

↑ Weiter auf **A542**


1 Minute (0,3 km)

↗️ Ausfahrt Richtung **Immigrath/Leichlingen**

1 Minute (0,3 km)

↙ **Links** abbiegen auf **Bergische Landstraße** (Schilder nach **Immigrath**)

2 Minuten (1,0 km)


 **Rechts** abbiegen auf **Hardt**

2 Minuten (1,4 km)

 Weiter auf **Elberfelder Str./B229**

Weiter auf B229


2 Minuten (1,2 km)

 Weiter auf **Landwehr**


1 Minute (0,1 km)

 Weiter auf **Ohligser Str.**

1 Minute (0,5 km)

 Weiter auf **Bonner Str.**

3 Minuten (2,1 km)

 **Rechts** abbiegen auf **L288**

1 Minute (0,8 km)


 Weiter auf **An d. Gemarke**

Den Kreisverkehr passieren

1 Minute (0,4 km)

 Im Kreisverkehr **erste** Ausfahrt nehmen

1 Minute (47 m)

 **Rechts** abbiegen auf **Wiefeldicker Str.**

1 Minute (0,1 km)

 **Links** abbiegen auf **Bicksfeld**

1 Minute (0,1 km)
