

# Autovermietung Lindenmeyer - Für jeden Wunsch das passende Fahrzeug

10 %

📍 74564 Crailsheim



## Ihr Kartenvorteil

Mit der swt-Vorteilskarte erhalten Sie **10 % Rabatt** auf den errechneten Mietpreis (außer Aktionen und Wochenendmieten).

Dieses Angebot gilt für alle Fahrzeuge, ob PKW, Transporter, LKW, Anhänger oder Motorrad.

Lang- und Kurzzeitmiete möglich!

## Beschreibung

Ihr persönlicher Autovermieter aus der Region: zuverlässig, engagiert, günstig.

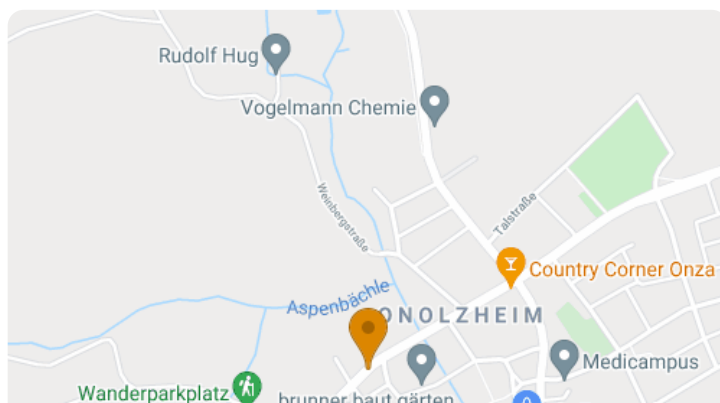
Was auch immer Sie suchen – Kleinwagen, luxuriöse Limousinen, Fun-Cars, Motorräder oder günstige Transporter und LKWs – wir haben es!

Eine Vielzahl von Modellen und Fahrzeugtypen warten in den Standorten der Fahrzeugvermietung auf Sie. PKW wie schnittige Kleinwagen, Mittelklassewagen oder SUVs, aber auch LKW und Transporter sowie Anhänger stehen für Sie zum Mieten bereit. 7/9 Sitzer, Cabrios und auch Motorräder runden das Angebot ab. Suchen Sie sich einfach aus, was zu Ihrem Bedarf passt!

## Über den Anbieter

### Lindenmeyer GmbH

Onolzheimer Hauptstraße 59  
74564 Crailsheim



 [Route planen](#)



## Weitere Informationen

Telefon: +49 7951 91700

Faxnummer: +49 7951 917074

E-Mail: [autovermietung@lindenmeyer-cr.de](mailto:autovermietung@lindenmeyer-cr.de)

Internet: <https://www.lindenmeyer-autovermietung.de/>


## Anfahrt

Von: 72072 Tübingen-Derendingen, Deutschland


Nach: Onolzheimer Hauptstraße 124, 74564 Crailsheim, Deutschland

 1 Stunde, 56 Minuten (164 km)


[Auf Google Maps ansehen](#) 

 Richtung **Nordwesten**  
3 Minuten (1,1 km)


---

 **Rechts** abbiegen auf **Weinbergstraße**  
1 Minute (1,0 km)


---

 **Links** abbiegen auf **Raichbergstraße**  
1 Minute (0,3 km)


---















 **Rechts** abbiegen auf **Primus-Truber-Straße**  
2 Minuten (0,6 km)

---

 **Rechts** abbiegen auf **Heinlenstraße**  
1 Minute (0,3 km)

---

 **Links** abbiegen auf **Hechinger Str./B27**  
Weiter auf B27  
20 Minuten (31,3 km)

- 
-  **Ausfahrt Richtung **Vaihingen-Möhringen****  
1 Minute (1,2 km)
- 
-  Leicht **links** abbiegen auf **A8**  
9 Minuten (14,1 km)
- 
-  **Ausfahrt **A81** Richtung **Würzburg/Mannheim/Heilbronn****  
1 Minute (2,0 km)
- 
-  Weiter auf **A81**  
29 Minuten (48,4 km)
- 
-  Leicht **rechts** abbiegen auf die Auffahrt nach **A6**  
1 Minute (0,4 km)
- 
-  **Rechts** halten, Beschilderung in Richtung **Nürnberg/A6** folgen und weiter auf **A6**  
32 Minuten (51,3 km)
- 
-  Bei Ausfahrt **45-Kirchberg** Richtung **Kirchberg/Rot am See/Crailsheim-West/Vellberg** fahren  
1 Minute (0,3 km)
- 
-  **Rechts** abbiegen auf **L1040**  
2 Minuten (1,5 km)
- 
-  **Links** abbiegen auf **L2218**  
4 Minuten (5,0 km)
- 
-  Weiter auf **Haller Str./L2218**  
3 Minuten (2,0 km)
- 
-  Leicht **rechts** abbiegen Richtung **Willy-Brandt-Straße**  
1 Minute (73 m)
- 
-  Auf **Willy-Brandt-Straße** fahren  
1 Minute (0,7 km)
- 
-  Im Kreisverkehr geradeaus nach **K2641** fahren  
Den Kreisverkehr passieren  
2 Minuten (1,2 km)
- 
-  Weiter auf **Haller Str./L2218**

| weiter auf **Heilbronner Str./K2641**

1 Minute (1,0 km)

---

↪ **Rechts** abbiegen auf **Onolzheimer Hauptstraße**

Das Ziel befindet sich auf der linken Seite.

1 Minute (0,4 km)

---

Powered by Google, ©2025 Google

---