

# SEGWAYPoint-Haan-Rheinland "Authorized SEGWAY Distributor" 10%

📍 42781 Haan

SEGWAYPoint-Haan-Rheinland



## Ihr Kartenvorteil

Sie erhalten **10 % Ermäßigung** auf Segway Touren bei Buchung der Touren online unter <https://segway-rheinland.de/touren> und dem Gutscheincode **citypower10**. Nicht kombinierbar mit anderen Rabattaktionen. Bitte zeigen Sie vor dem Start die swt-Vorteilskarte vor.

## Beschreibung

Erleben Sie ein ganz neues Fahrgefühl. Sie gleiten auf 2 Rädern ohne Anstrengung mit einer unbeschreiblichen Leichtigkeit auf SEGWAY-Touren und Events in ganz NRW. Kein anderes Fahrzeug bietet diese einmaligen Momente der Freiheit. Geführte City- und Sightseeing-Touren bei der Sie alles über interessante Plätze und Sehenswürdigkeiten erfahren. SEGWAY-Rheinland ist ihr zuverlässiger Kompetenzpartner, egal ob Firmenevents, Junggesellentouren, Familienausflüge oder VIP-Begleitung - mit SEGWAY-Rheinland sind Sie immer in guten Händen.

## Über den Anbieter

**SEGWAYPoint-Haan-Rheinland**  
**"Authorized SEGWAY Distributor"**

Landstrasse 47  
42781 Haan

📍 Route planen



## Weitere Informationen

Telefon: +49 2129 36 22910

Faxnummer: +49 2129 36 229 29

E-Mail: [info@segway-rheinland.de](mailto:info@segway-rheinland.de)

Internet: <https://segway-rheinland.de/events>




## Buchungsinformation

Internet: <https://www.segway-rheinland.de/touren>


## Anfahrt

Von: 72072 Tübingen-Derendingen, Deutschland


Nach: Landstraße 47, 42781 Haan, Deutschland

 4 Stunden, 34 Minuten (435 km)


[Auf Google Maps ansehen](#) 

 Richtung **Nordwesten**  
3 Minuten (1,1 km)


---

 **Rechts** abbiegen auf **Weinbergstraße**  
1 Minute (1,0 km)


---

 **Links** abbiegen auf **Raichbergstraße**  
1 Minute (0,3 km)


---

 **Rechts** abbiegen auf **Primus-Truber-Straße**  
2 Minuten (0,6 km)

---

 **Rechts** abbiegen auf **Heinlenstraße**  
1 Minute (0,3 km)

---

 **Links** abbiegen auf **Hechinger Str./B27**

Weiter auf B27

20 Minuten (31,3 km)

---

↗️ Ausfahrt Richtung **Vaihingen-Möhringen**

1 Minute (1,2 km)

---

↖️ Leicht **links** abbiegen auf **A8**

9 Minuten (14,1 km)

---

↑ **Links** halten, auf **A8** bleiben und der Beschilderung für **Karlsruhe/Basel/Leonberg - W** folgen

34 Minuten (53,7 km)

---

↗️ Am Autobahnkreuz **41-Dreieck Karlsruherechts** halten und den Schildern **A5** in Richtung **Frankfurt/Mannheim/Landau (Pfalz)/Karlsruhe** folgen

1 Stunde, 3 Minuten (105 km)

---

↑ Weiter auf **E35**

1 Minute (0,9 km)

---

↑ **E35** verläuft leicht nach **links** und wird zu **A67/E35**

13 Minuten (22,1 km)

---

↑ Am Autobahnkreuz **1-Mönchhof-Dreieck** den Schildern **A3** in Richtung **Köln/Wiesbaden** folgen

46 Minuten (77,9 km)

---

↑ Weiter auf **A3**

1 Stunde, 11 Minuten (116 km)

---

↗️ Bei Ausfahrt **A46** Richtung **Wuppertal** fahren

5 Minuten (7,7 km)

---

↗️ Bei Ausfahrt **30-Haan-Ost** Richtung **Haan-Ost/Vohwinkel/Solingen** fahren

1 Minute (0,2 km)

---

↑ Die Auffahrt Richtung **Landstraße** nehmen

Den Kreisverkehr passieren

Das Ziel befindet sich auf der rechten Seite

1 Minute (0,6 km)

---

