

# GesundheitsZentrum am Auesee - Ganzheitlich für Ihre Gesundheit 139€

📍 46483 Wesel



## Ihr Kartenvorteil

Der Inhaber der swt-Vorteilskarte bekommt folgende drei kostenlose Eingangsschecks:

Die Kraftmessung, eine Ausdauerstestung sowie eine Körperanalyse (BIA) inkl. einer ausführlichen Besprechung der Ergebnisse bei unseren Spezialisten.

Bei Abschluss eines Vertrages mit einer Laufzeit von 12-24 Monaten, erhält der Interessent zusätzlich 139€ Rabatt

## Beschreibung

GesundheitsZentrum am Auesee - Ganzheitlich für Ihre Gesundheit

Wir stehen für hochwirksame Therapieansätze und ein starkes Netzwerk von Kompetenzpartnern. Das macht uns in Wesel einzigartig.

Mit den von uns durchgeführten Therapien aktivieren wir die menschliche Muskulatur als körpereigene Apotheke zur Steigerung der Leistungsfähigkeit und Lebensqualität.

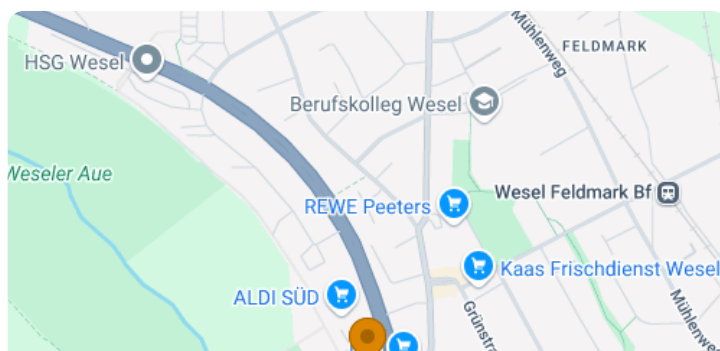
Unsere Mission ist es, eine vertrauensvolle und unterstützende Umgebung zu schaffen, in der Sie sich wohlfühlen und sich auf dem Weg zu Ihrem Ziel sicher und unterstützt sind.

Egal ob jung oder alt, Sportler oder Couchpotato, bei uns sind Sie richtig, starten Sie jetzt!

## Über den Anbieter

### GesundheitsZentrum am Auesee

Freybergweg 4  
46483 Wesel



 [Route planen](#)

## Weitere Informationen

Telefon: +4928147574736

E-Mail: [info@gzaa.de](mailto:info@gzaa.de)

Internet: [www.gzaa.de](http://www.gzaa.de)

## Buchungsinformation

Telefon: +4928147574736

E-Mail: [info@gzaa.de](mailto:info@gzaa.de)

Internet: [www.gzaa.de](http://www.gzaa.de)


## Anfahrt

Von: 72072 Tübingen-Derendingen, Deutschland

Nach: Freybergweg 4, 46483 Wesel, Deutschland


 5 Stunden, 20 Minuten (497 km)

[Auf Google Maps ansehen](#) 

 Richtung **Nordwesten**


3 Minuten (1,1 km)

---

 **Rechts** abbiegen auf **Weinbergstraße**

1 Minute (1,0 km)

---

 **Links** abbiegen auf **Raichbergstraße**

1 Minute (0,3 km)

---

 **Rechts** abbiegen auf **Primus-Truber-Straße**

2 Minuten (0,6 km)

---



↪ **Rechts** abbiegen auf **Heinlenstraße**

1 Minute (0,3 km)

---

↶ **Links** abbiegen auf **Hechinger Str./B27**

Weiter auf B27

20 Minuten (31,3 km)

---

↑ Ausfahrt Richtung **Vaihingen-Möhringen**

1 Minute (1,2 km)

---

↑ Leicht **links** abbiegen auf **A8**

9 Minuten (14,1 km)

---

↑ **Links** halten, auf **A8** bleiben und der Beschilderung für **Karlsruhe/Basel/Leonberg - W** folgen

34 Minuten (53,7 km)

---

↑ Am Autobahnkreuz **41-Dreieck Karlsruherechts** halten und den Schildern **A5** in Richtung **Frankfurt/Mannheim/Landau (Pfalz)/Karlsruhe** folgen

1 Stunde, 3 Minuten (105 km)

---

↑ Weiter auf **E35**

1 Minute (0,9 km)

---

↑ **E35** verläuft leicht nach **links** und wird zu **A67/E35**

13 Minuten (22,1 km)

---

↑ Am Autobahnkreuz **1-Mönchhof-Dreieck** den Schildern **A3** in Richtung **Köln/Wiesbaden** folgen

46 Minuten (77,9 km)

---

↑ Weiter auf **A3**

1 Stunde, 29 Minuten (148 km)

---

↑ **Links** halten und auf **A3** bleiben

9 Minuten (12,2 km)

---

↑ Am Autobahnkreuz **10-Kreuz Oberhausenrechts** halten und den Schildern **A3** in Richtung **Arnhem/Emmerich** folgen

1 Minute (1,2 km)

---

↑ Auf **A516** fahren

1 Minute (0,5 km)

---

↑ Weiter auf **A3**  
9 Minuten (16,4 km)

---

↑ Bei Ausfahrt **6-Wesel** auf **B58** in Richtung **Wesel/Schermbbeck** fahren  
1 Minute (0,5 km)

---

↘ **Rechts** abbiegen auf **Schermbecker Landstraße/B58**  
6 Minuten (5,1 km)

---

↘ **Rechts** abbiegen auf **Hagerstownstraße/B70**  
2 Minuten (1,4 km)

---

↑ Geradeaus auf **Emmericher Str.** (Schilder nach **Rees**)  
1 Minute (0,7 km)

---

↙ **Links** abbiegen auf **Nordstraße**  
2 Minuten (1,2 km)

---

↻ Im Kreisverkehr **erste** Ausfahrt (**Grünstraße**) nehmen  
1 Minute (0,7 km)

---

↙ **Links** abbiegen auf **Hamminkelner Landstraße**  
1 Minute (0,2 km)

---

↑ Geradeaus auf **Freybergweg**  
Das Ziel befindet sich auf der rechten Seite  
1 Minute (0,1 km)

---