

Hofladen Kampmann - Ihr regionaler Biohofladen in Crailsheim 10%

📍 74564 Crailsheim



Ihr Kartenvorteil

10% Rabatt auf alle selbstgebackenen Backwaren sowie frisches Obst und Gemüse.

Das Highlight jeden Dienstag und Donnerstag ist unser Brot mit hochwertigen Getreidesorten und / oder Extras. Natürlich gibt es für Schleckermäulchen auch süße Leckereien.

Beschreibung

Der Demeterhof Kampmann in Crailsheim-Tiefenbach wird mittlerweile seit 1966 nach Demeter-Richtlinien geführt. Auf den hofeigenen Feldern wachsen unter anderem Kartoffeln, Getreide und Gewürze wie Kümmel und Koriander.

In unserem Biohofladen finden Sie ein breites Angebot von regionalen Händlern, sowie selbstgebackene Backwaren aus unserer Backstube, saisonales Obst & Gemüse, Milchprodukte, Eier, Käse, Wurst, Fleischwaren, Süßwaren, Gewürze, Kaffee, Tee, Glutenfreie und vegane Produkte u.v.m.

Ebenso bieten wir immer wieder verschiedenste Angebote und gemeinsame Aktionen an. Wie z.B. ein Adventsfenster im Dezember mit Ausschank und Snacks.

Über den Anbieter

Hofladen Kampmann

Tiefenbach
Bruckstraße 50



74564 Crailsheim

 [Route planen](#)

Weitere Informationen

Telefon: +49 7951 28203


Internet: <https://www.facebook.com/profile.php?id=100063521355877>




Anfahrt


Von: 72072 Tübingen-Derendingen, Deutschland


Nach: Bruckstraße 50, 74564 Crailsheim, Deutschland


 1 Stunde, 52 Minuten (161 km)


[Auf Google Maps ansehen](#) 


 Richtung **Nordwesten**
3 Minuten (1,1 km)

 **Rechts** abbiegen auf **Weinbergstraße**
1 Minute (1,0 km)

 **Links** abbiegen auf **Raichbergstraße**
1 Minute (0,3 km)

 **Rechts** abbiegen auf **Primus-Truber-Straße**
2 Minuten (0,6 km)

 **Rechts** abbiegen auf **Heinlenstraße**
1 Minute (0,3 km)

 **Links** abbiegen auf **Hechinger Str./B27**
Weiter auf B27
20 Minuten (31,3 km)

 Ausfahrt Richtung **Vaihingen-Möhringen**

1 Minute (1,2 km)

↶ Leicht **links** abbiegen auf **A8**
9 Minuten (14,1 km)

↶ Ausfahrt **A81** Richtung **Würzburg/Mannheim/Heilbronn**
1 Minute (2,0 km)

↑ Weiter auf **A81**
29 Minuten (48,4 km)

↶ Leicht **rechts** abbiegen auf die Auffahrt nach **A6**
1 Minute (0,4 km)

↑ **Rechts** halten, Beschilderung in Richtung **Nürnberg/A6** folgen und weiter auf **A6**
32 Minuten (51,3 km)

↶ Bei Ausfahrt **45-Kirchberg** Richtung **Kirchberg/Rot am See/Crailsheim-West/Vellberg** fahren
1 Minute (0,3 km)

↷ **Rechts** abbiegen auf **L1040**
1 Minute (0,3 km)

↶ **Links** abbiegen auf **In den Kreidenäckern**
1 Minute (0,2 km)

↻ Im Kreisverkehr **erste** Ausfahrt nehmen, um auf **In den Kreidenäckern** zu bleiben
1 Minute (0,1 km)

↶ **Links** abbiegen auf **Im Seefeld**
1 Minute (0,9 km)

↷ **Rechts** abbiegen auf **K2500**
1 Minute (0,3 km)

↶ **Links** abbiegen auf **K2501**
2 Minuten (1,7 km)

↶ **Links** abbiegen auf **L1012**
1 Minute (0,9 km)

↑ Weiter auf **Seckendorffallee/L 1012**

↓ weiter auf **Seckendorffallee/L1012**
1 Minute (0,4 km)

↪ **Rechts** abbiegen auf **Wischartstraße**
1 Minute (0,2 km)

↑ Weiter auf **L1012**
1 Minute (1,0 km)

↑ Geradeaus auf **L1041**
1 Minute (1,4 km)

↑ Weiter auf **Kirchberger Str./L1041**
1 Minute (0,4 km)

↪ **Rechts** abbiegen auf **Bruckstraße**
1 Minute (0,4 km)

↪ Nach **rechts** abbiegen, um auf **Bruckstraße** zu bleiben
Teilweise für den öffentlichen Durchgang gesperrte Straße
1 Minute (0,2 km)
