

KIESER – KRAFT FÜRS LEBEN für Sie vor Ort in Wesel

149€

📍 46483 Wesel



Ihr Kartenvorteil

Der Inhaber der swt-Vorteilskarte bekommt 3x kostenloses Training unter fachkundiger Aufsicht und Anleitung. Sollte sich der Interessent für ein 12- oder 24-Monats-Abo entscheiden, erhält er zusätzlich 149 € Rabatt.

Beschreibung

KIESER – KRAFT FÜRS LEBEN

Ein starker Körper ist die Voraussetzung für ein aktives, beschwerdefreies Leben. Doch bereits ab dem 25. Lebensjahr beginnt die Kraft der Muskeln abzunehmen. Mit Kieser halten Sie dagegen. Die Kieser Methode ist eine zeiteffiziente, wissenschaftlich belegte Trainingsform. Die Methode verbindet Ansätze der Gesundheits- und Bewegungswissenschaften und stützt sich auf jahrzehntelange Erfahrungswerte aus über 170 Studios. Bereits 2x 30 Minuten Training pro Woche reichen aus, um sich gesund, stark und leistungsfähig zu fühlen. Die beste Zeit, um anzufangen, ist jetzt.

Über den Anbieter

Schuster Kraft & Gesundheit GmbH

Friedrichstraße 6a
46483 Wesel

📍 [Route planen](#)



Weitere Informationen

Telefon: +4928147365450

E-Mail: wesel1@kieser.com

Internet: <https://www.kieser.de/studios/wesel/>



Buchungsinformation

Telefon: +4928147365450

E-Mail: wesel1@kieser.com

Internet: <https://www.kieser.de/studios/wesel/>


Anfahrt

Von: 72072 Tübingen-Derendingen, Deutschland


Nach: Friedrichstraße 6a, 46483 Wesel, Deutschland

 5 Stunden, 16 Minuten (495 km)


[Auf Google Maps ansehen](#) 

 Richtung **Nordwesten**

3 Minuten (1,1 km)

 **Rechts** abbiegen auf **Weinbergstraße**

1 Minute (1,0 km)

 **Links** abbiegen auf **Raichbergstraße**

1 Minute (0,3 km)

 **Rechts** abbiegen auf **Primus-Truber-Straße**

2 Minuten (0,6 km)

 **Rechts** abbiegen auf **Heinlenstraße**

1 Minute (0,3 km)

↩ **Links** abbiegen auf **Hechinger Str./B27**

Weiter auf B27

20 Minuten (31,3 km)

↑ Ausfahrt Richtung **Vaihingen-Möhringen**

1 Minute (1,2 km)

↑ Leicht **links** abbiegen auf **A8**

9 Minuten (14,1 km)

↑ **Links** halten, auf **A8** bleiben und der Beschilderung für **Karlsruhe/Basel/Leonberg - W** folgen

34 Minuten (53,7 km)

↑ Am Autobahnkreuz **41-Dreieck Karlsruherechts** halten und den Schildern **A5** in Richtung **Frankfurt/Mannheim/Landau (Pfalz)/Karlsruhe** folgen

1 Stunde, 3 Minuten (105 km)

↑ Weiter auf **E35**

1 Minute (0,9 km)

↑ **E35** verläuft leicht nach **links** und wird zu **A67/E35**

13 Minuten (22,1 km)

↑ Am Autobahnkreuz **1-Mönchhof-Dreieck** den Schildern **A3** in Richtung **Köln/Wiesbaden** folgen

46 Minuten (77,9 km)

↑ Weiter auf **A3**

1 Stunde, 29 Minuten (148 km)

↑ **Links** halten und auf **A3** bleiben

9 Minuten (12,2 km)

↑ Am Autobahnkreuz **10-Kreuz Oberhausenrechts** halten und den Schildern **A3** in Richtung **Arnhem/Emmerich** folgen


1 Minute (1,2 km)


↑ Auf **A516** fahren


1 Minute (0,5 km)


↑ Weiter auf **A3**

9 Minuten (16,4 km)

 Bei Ausfahrt **6-Wesel** auf **B58** in Richtung **Wesel/Schermbeck** fahren
1 Minute (0,5 km)

 **Rechts** abbiegen auf **Schermbecker Landstraße/B58**
9 Minuten (6,8 km)

 Geradeaus auf **Friedrichstraße**
1 Minute (0,2 km)

 **Links** abbiegen
1 Minute (31 m)

Powered by Google, ©2025 Google
