


# Service Punkt Schuh- und Schlüsseldienst 10%

📍 55743 Idar-Oberstein



## Ihr Kartenvorteil

Inhaber der swt-Vorteilskarte erhalten **10% Rabatt** auf alle Leistungen.

## Beschreibung

Service Punkt bietet einen erstklassigen Service rund um Schuhe und Schlüssel. Das Angebot reicht von Passfotos, über Gravur-, Schleif- und Stempelarbeiten bis hin zum Uhrenservice. Sie bieten qualitativ hochwertiges Handwerk auf Basis langjähriger Erfahrung, Serviceorientiertheit und Hilfsbereitschaft und bringen Service auf den PUNKT!

## Über den Anbieter

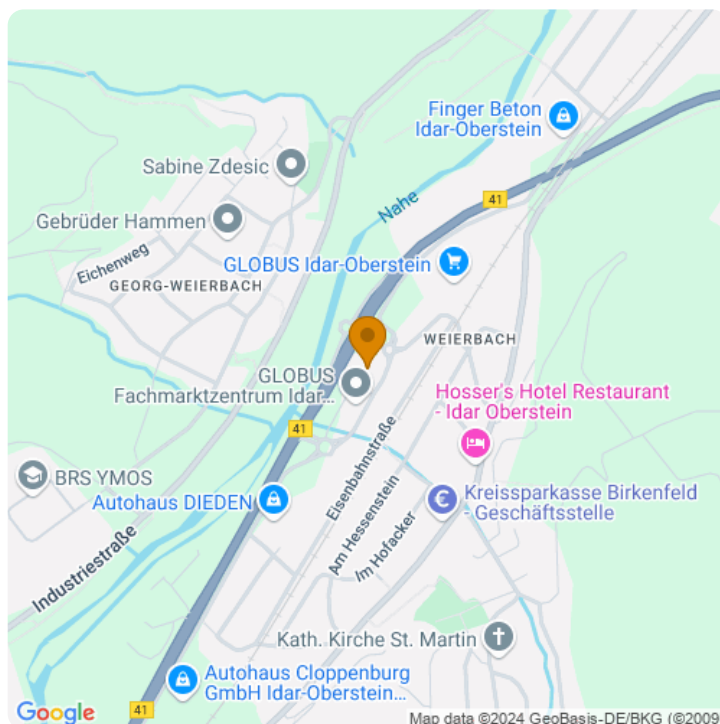
### Service Punkt Schuh- und Schlüsseldienst

Zwischen Wasser 13  
55743 Idar-Oberstein

[Route planen](#)

### Weitere Informationen

Telefon: +496784 4949951




E-Mail: [info@servicepunkt.net](mailto:info@servicepunkt.net)

Internet: <http://www.servicepunkt.net/>


## Anfahrt

Von: 72072 Tübingen-Derendingen, Deutschland


Nach: Zwischen Wasser 13, 55743 Idar-Oberstein, Deutschland

 3 Stunden, 14 Minuten (290 km)


[Auf Google Maps ansehen](#) 

 Richtung **Nordwesten**  
3 Minuten (1,1 km)


---

 **Rechts** abbiegen auf **Weinbergstraße**  
1 Minute (1,0 km)


---

 **Links** abbiegen auf **Raichbergstraße**  
1 Minute (0,3 km)


---

 **Rechts** abbiegen auf **Primus-Truber-Straße**  
2 Minuten (0,6 km)


---

 **Rechts** abbiegen auf **Heinlenstraße**  
1 Minute (0,3 km)


---

 **Links** abbiegen auf **Hechinger Str./B27**  
Weiter auf B27  
20 Minuten (31,3 km)


---

 Ausfahrt Richtung **Vaihingen-Möhringen**  
1 Minute (1,2 km)

---

 Leicht **links** abbiegen auf **A8**  
9 Minuten (14,1 km)

---

 **Links** halten, auf **A8** bleiben und der Beschilderung für **Karlsruhe/Basel/Leonberg - W** folgen  
34 Minuten (53,7 km)

---

↑ Am Autobahnkreuz **41-Dreieck Karlsruhe** rechts halten und den Schildern **A5** in Richtung **Frankfurt/Mannheim/Landau (Pfalz)/Karlsruhe** folgen

22 Minuten (37,5 km)

---

↑ Bei Ausfahrt **A6** Richtung **A61/Mannheim/Koblenz/Saarbrücken** fahren

5 Minuten (7,7 km)

---

↑ Am Autobahnkreuz **30-Dreieck Hockenheim** rechts halten und den Schildern **61** in Richtung **Koblenz/Saarbrücken/Ludwigshafen/Speyer** folgen

1 Minute (1,5 km)

---

↑ Weiter auf **A61**

55 Minuten (88,6 km)

---

↑ Am Autobahnkreuz **51-Bad Kreuznach** rechts halten und den Schildern **B41** in Richtung **Bad Kreuznach/Idar-Oberstein/Langenlonsheim/Gensingen/B50** folgen

1 Minute (0,9 km)

---

↑ Weiter auf **B41**

24 Minuten (35,2 km)

---

↻ Im Kreisverkehr **zweite** Ausfahrt (**Binger Landstraße/B41**) nehmen

Weiter auf B41

12 Minuten (14,1 km)

---

↑ **Rechts** halten

1 Minute (0,2 km)

---

↻ Im Kreisverkehr **zweite** Ausfahrt (**Zwischen Wasser**) nehmen

1 Minute (0,1 km)

---

↻ Im Kreisverkehr **erste** Ausfahrt nehmen, um auf **Zwischen Wasser** zu bleiben

1 Minute (0,1 km)

---

↪ **Rechts** abbiegen

1 Minute (18 m)

---

↪ **Rechts** abbiegen

Das Ziel befindet sich auf der linken Seite.

1 Minute (81 m)

---

